



Управление по недропользованию по Самарской области

(наименование органа, выдавшего лицензию)

**ЛИЦЕНЗИЯ**  
**на пользование недрами**

С М Р

серия

0 1 7 3 5

номер

В Р

вид лицензии

Выдана

Обществу с ограниченной ответственностью  
(субъект предпринимательской деятельности, получивший  
"Самарские коммунальные системы"  
данную лицензию)

в лице

Генерального директора Ефанова Ивана Александровича  
(ф.и.о. лица, представляющего субъект предпринимательской деятельности)

с целевым назначением и видами работ разведка и добыча подземных вод  
для водоснабжения населения

Участок недр расположен

в п. Аэропорт-2 Кировского района г.о. Самара  
(наименование населенного пункта,

Самарской области

района, области, края, республики)

Описание границ участка недр, координаты угловых точек, копии  
топопланов, разрезов и др. приводятся в приложении

3, 6

Участок недр имеет статус

горного отвода

(№ прилож.)


(геологического или горного отвода)

Дата окончания действия лицензии

01.12.2017 г.

(число, месяц, год)

Место штампа  
государственной регистрации





**Неотъемлемыми составными частями настоящей лицензии являются следующие документы (приложения):**

1. Условия пользования недрами, на 6 л.;
2. Копия решения, являющегося основанием предоставления лицензии, принятого в соответствии со статьей 10<sup>1</sup> Закона Российской Федерации «О недрах» на 1 л.;
3. Схема расположения участка недр на 1 л.;
4. Копия свидетельства о государственной регистрации юридического лица на 1 л.;
5. Копия свидетельства о постановке пользователя недр на налоговый учет на 1 л.;
6. Документ на 2 л., содержащий сведения об участке недр, отражающие:  
местоположение участка недр в административно-территориальном отношении с указанием границ особо охраняемых природных территорий, а также участков ограниченного и запрещенного землепользования с отражением их на схеме расположения участка недр;  
геологическую характеристику участка недр с указанием наличия месторождений (залежей) полезных ископаемых и запасов (ресурсов) по ним;  
обзор работ, проведенных ранее на участке недр, наличие на участке недр горных выработок, скважин и иных объектов, которые могут быть использованы при работе на этом участке;  
сведения о добытых полезных ископаемых за период пользования участком недр (если ранее производилась добыча полезных ископаемых);  
наличие других пользователей недр в границах данного участка недр;
7. Перечисление предыдущих пользователей данным участком недр (если ранее участок недр находился в пользовании) с указанием оснований, сроков предоставления (перехода права) участка недр в пользование и прекращения действия лицензии на пользование этим участком недр (указывается при переоформлении лицензии), на 1 л.;
8. Краткая справка о пользователе недр, содержащая: юридический адрес пользователя недр, банковские реквизиты, контактные телефоны, на 1 л.;
9. Иные приложения -  
(название документов, количество страниц)

Уполномоченное должностное лицо  
органа, выдавшего лицензию  
**Начальник Управления по недропользованию по Самарской области**

(должность, ф.и.о. лица, подписавшего лицензию)

**Ерофеева Нина Леонидовна**

Подпись

М. п., дата





**УСЛОВИЯ ПОЛЬЗОВАНИЯ НЕДРАМИ**  
**с целью разведки и добычи подземных вод**  
**ООО «Самарские коммунальные системы»**

**Статья 1. Общие условия**

1.1. Управление по недропользованию по Самарской области (далее, Распорядитель недр) предоставляет Обществу с ограниченной ответственностью «Самарские коммунальные системы» (далее, Владелец лицензии) право пользования недрами с целью разведки и добычи подземных вод для водоснабжения пос. Аэропорт-2 Кировского района г.о. Самары.

1.2. Право пользования недрами предоставляется Владельцу лицензии в соответствии с пунктом 3 статьи 10.1 Закона Российской Федерации «О недрах» и на основании решения Комиссии для рассмотрения заявок о предоставлении права пользования участками недр, по внесению изменений, дополнений и переоформлению лицензий, а также досрочному прекращению права пользования недрами на территории Самарской области, по участкам недр, отнесенных к компетенции Самаранедра, утвержденного приказом Распорядителя недр от 26.12.2012 г. № 205 (приложение 2 к лицензии).

1.3. Участок недр, предоставляемый Владельцу лицензии для разведки и добычи подземных вод, не может быть предметом купли, продажи, дарения, наследования, вклада, залога или отчуждаться в иной форме.

1.4. Право пользования недрами может отчуждаться или переходить от одного лица к другому в той мере, в какой их оборот допускается Законом Российской Федерации «О недрах» и иными федеральными законами.

**Статья 2. Срок пользования участком недр**

2.1. Право пользования недрами для разведки и добычи подземных вод предоставляется на срок действия лицензии, который исчисляется с даты ее государственной регистрации и ограничивается 01.12.2017 г.

2.2. Срок пользования недрами по инициативе Владельца лицензии может быть продлен в установленном порядке.

2.3. Владелец лицензии может отказаться в установленном порядке от права пользования недрами, письменно уведомив об этом Распорядителя недр не позднее, чем за шесть месяцев до заявленного срока.

2.4. Право пользования недрами может быть досрочно прекращено, приостановлено или ограничено Распорядителем недр на основании и в порядке, установленном частью второй статьи 20, статьями 21 и 23 Закона Российской Федерации «О недрах», в том числе, если Владельцем лицензии нарушены существенные условия лицензии.



Существенными условиями лицензии являются требования к Владелец лицензий, указанные в пунктах 4.1., 4.2., 4.4. настоящих Условий пользования недрами.

2.5. До истечения срока пользования недрами, в том числе, в случае досрочного прекращения права пользования недрами, Владелец лицензий в соответствии со статьями 21, 26 Закона Российской Федерации «О недрах» должен в установленном порядке:

1) завершить или прекратить все виды работ по добыче подземных вод на участке недр, а также иных сопутствующих работ;

2) привести водозаборные скважины и другие сооружения в состояние, обеспечивающее безопасность жизни и здоровья населения, охрану окружающей природной среды, а также сохранность скважин и сооружений;

4) провести рекультивацию нарушенных земель в соответствии с согласованным и прошедшим экспертизы проектным документом и сдать их соответствующим органам, предоставившим земельные отводы;

5) произвести полный расчет по платежам и налогам, связанным с использованием недрами;

6) сдать на хранение геологическую, маркшейдерскую и иную документацию;

7) возвратить лицензию на пользование недрами.

До завершения процесса ликвидационных или консервационных мероприятий Владелец лицензий несет ответственность, возложенную на него законодательством Российской Федерации.

### **Статья 3. Описание участка недр**

3.1. Участок недр, предоставляемый Владелец лицензий для разведки и добычи подземных вод, расположен в п. Аэропорт-2 Кировского района городского округа Самары.

3.2. На участке недр, предоставляемом Владелец лицензий для разведки и добычи подземных вод, расположен водозабор из четырех скважин №№ 1 (29068), 2 (4027), 3, 5.

Участок недр имеет статус горного отвода и ограничивается поясом строгого режима зоны санитарной охраны водозабора (на расстоянии 30 м от каждой скважины) с ограничением по глубине 75 м.

3.3. Географические координаты и схема расположения участка недр приведены в приложении 3 к лицензии.

### **Статья 4. Условия пользования недрами**

4.1. В срок до 01.12.2017 г. Владелец лицензий обеспечивает проведение разведки подземных вод на предоставленном участке и представление материалов подсчета запасов подземных вод на Государственную геологическую экспертизу.

4.2. В ходе проведения разведочных работ Владелец лицензий осуществляет опытно-промышленную эксплуатацию водозаборных скважин для питьевого,



хозяйственно-бытового водоснабжения населения поселка Аэропорт-2 с водоотбором, не превышающим 1406,6 м<sup>3</sup>/сут (513,39 тыс. м<sup>3</sup>/год).

4.3. Режим работы скважин круглогодичный, в течение суток - по графику.

4.4. Владелец лицензии обеспечивает:

- представление Распорядителю недр ежегодно в срок до 20 января отчетов о своей деятельности, связанной с выполнением условий пользования недрами, установленных в лицензии, а также отчета по форме федерального статистического наблюдения 4 - ЛС;

- сохранность водозаборных скважин и ликвидацию в установленном порядке скважин, не подлежащих эксплуатации;

- согласование с органами Роспотребнадзора использование подземных вод для питьевого водоснабжения;

- доведение качества подземных вод, используемых для питьевого и хозяйственно-бытового водоснабжения, до соответствия требованиям СанПиН 2.1.4.1074-01 «Питьевая вода...»;

- при эксплуатации водозабора выполнение требований СанПиН 2.1.4.1110-02 «Зоны санитарной охраны и источников водоснабжения и водопроводов питьевого назначения» и СанПиН 2.1.5.1059-01 «Гигиенические требования к охране подземных вод от загрязнения»;

- проведение системы лабораторных исследований воды водоисточника в соответствии с программой производственного контроля (по микробиологическим, химическим, а также по показателям радиационной безопасности) в соответствии с СанПиН 2.1.4.1074-01 «Питьевая вода. Гигиенические требования к качеству воды централизованных систем питьевого водоснабжения»;

- ежеквартальное представление в Управление Роспотребнадзора по Самарской области информации по производственному контролю качества воды, используемой предприятием;

- проведение реконструкции водозабора «Аэропорт-2» в соответствии с рекомендациями Государственной геологической экспертизы (Протоколы ТКЗ от 17.02.2006 г. № 1 и от 22.09.2006 г. № 10);

- оборудование скважин расходно-измерительной аппаратурой, пробоотборными кранами;

- ведение мониторинга подземных вод в соответствии с программой, согласованной с Распорядителем недр.

4.5. Право собственности на добытую воду принадлежит Владельцу лицензии.

## **Статья 5. Требования по рациональному использованию и охране недр, охране окружающей природной среды и безопасному ведению работ**

Владелец лицензии обязан:

- соблюдать требования Закона Российской Федерации «О недрах», утвержденных в установленном порядке стандартов (норм, правил), связанных с использованием недрами;

- соблюдать утвержденные в установленном порядке стандарты (нормы, правила), регламентирующие требования по рациональному использованию недр,



условия охраны недр и окружающей природной среды, в том числе, атмосферного воздуха, земель, лесов, вод, а также зданий и сооружений от вредного влияния работ, связанных с использованием недрами;

- в течение срока действия лицензии осуществлять за счет собственных средств контроль над техническим состоянием ликвидированных и законсервированных скважин, расположенных в пределах предоставленных участков, устранять за свой счет выявленные осложнения и нарушения;

- не превышать объемы добычи подземных вод, установленные пунктом 4.1. настоящих Условий пользования недрами;

- ежегодно в срок до 15 февраля представлять Распорядителю недр материалы мониторинга подземных вод, отчет по форме, утвержденной Госкомстатом России (2-ТП «Водхоз»), сведения по перечислению платежей при добыче подземных вод.

## **Статья 6. Налоги и сборы**

6.1. Платежи при добыче подземных вод осуществляются в соответствии с законодательством Российской Федерации.

6.2. Владелец Лицензии уплачивает другие налоги и сборы, установленные в соответствии с законодательством Российской Федерации.

6.3. В случае изменения законодательства Российской Федерации Владелец лицензии производит уплату налогов и сборов в соответствии с такими изменениями.

## **Статья 7. Информация о недрах**

7.1. Геологическая и иная информация о недрах, полученная за счет государственных средств, в том числе за счет отчислений на воспроизводство минерально-сырьевой базы, является государственной собственностью.

Владелец лицензии, как пользователь недр, имеет право на получение в установленном порядке полного объема геологической информации по предоставленному ему участку недр.

7.2. Геологическая информация, полученная Владелецем лицензии за счет собственных средств, является его собственностью и предоставляется Владелецем лицензии по установленной форме в федеральный и территориальный фонд геологической информации с определением условий ее использования, в том числе в коммерческих целях.

7.3. Степень конфиденциальности информации, порядок и условия ее использования, режим защиты определяются собственником информации в соответствии с законодательством Российской Федерации.

7.4. Распорядитель недр имеет право бесплатно использовать информацию, являющуюся собственностью Владельца лицензии по данному участку недр, исключительно в государственных интересах.



## **Статья 8. Ответность**

8.1. Владелец лицензии обязан:

8.1.1. Обеспечить своевременное представление в соответствующие органы государственной власти достоверной отчетности, предусмотренной законодательством Российской Федерации, о результатах своей деятельности на участке недр.

8.1.2. Предоставлять Распорядителю недр материалы мониторинга подземных вод, отчет о добыче подземных вод по форме, утвержденной Госкомстатом России, сведения по перечислению платежей при добыче подземных вод ежегодно в срок до 15 февраля.

8.2. Владелец лицензии согласен принимать участие в совещаниях, заседаниях и других мероприятиях, проводимых Распорядителем недр в целях обсуждения результатов и планов геологоразведочных работ, а также иных вопросов в части пользования недрами.

## **Статья 9. Контроль за выполнением Условий пользования недрами**

9.1. Контроль и надзор за соблюдением Владелец лицензии условий пользования недрами, проведение проверок и принятие мер по устранению выявленных нарушений осуществляется в соответствии с законодательством Российской Федерации.

9.2. Владелец лицензии обеспечивает представителям соответствующих контрольных органов транспорт и доступ к объектам работ, а также предоставляет на конфиденциальной основе необходимую информацию, относящуюся к пользованию участком недр на условиях предоставленной лицензии.

## **Статья 10. Прочие условия**

10.1. Заголовки статей, содержащиеся в настоящих Условиях пользования недрами, приведены исключительно для удобства и не должны влиять на его толкование или интерпретацию.

10.2. В случае вступления всех или отдельных положений настоящих Условий пользования недрами в противоречие с положениями вновь принятого законодательства Российской Федерации, Распорядитель недр и Владелец лицензии руководствуются положениями вновь принятого законодательства Российской Федерации, и обязаны внести соответствующие изменения в настоящие Условия пользования недрами, устраняющие такие противоречия.

10.3. Любые изменения и дополнения положений настоящих Условий пользования недрами могут осуществляться только посредством оформления дополнения к настоящим Условиям пользования недрами, подписанного Распорядителем недр.

Дополнения к настоящим Условиям пользования недрами являются неотъемлемой частью лицензии на пользование недрами и вступают в силу с даты



их государственной регистрации в порядке, аналогичном для государственной регистрации лицензии.

10.4. Владелец лицензии обязан информировать Распорядителя недр обо всех случаях изменений контактных телефонов и учредительных документов в течение 15 дней с даты внесения таких изменений.

10.5. По всем другим вопросам, не отраженным в лицензии на пользование недрами с целью добычи подземных вод и приложениях к ней, Распорядитель недр и Владелец лицензии руководствуются законодательством Российской Федерации.

## **Статья 11. Юридический адрес Распорядителя недр**

### **Распорядитель недр:**

Управление по недропользованию по Самарской области  
443010, Российская Федерация, г. Самара, ул. Куйбышева, 145  
Телефон: 8 (846) 333-31-83

Сведения о пользователе недр приведены в приложениях 4, 5 и 8 к лицензии на пользование недрами.

**Начальник Управления  
по недропользованию  
по Самарской области**

**Н.Л. Ерофеева**

« 27 »  2012 г.

М.П.





ФЕДЕРАЛЬНОЕ АГЕНТСТВО ПО НЕДРОПОЛЬЗОВАНИЮ  
(Роснедра)

УПРАВЛЕНИЕ ПО НЕДРОПОЛЬЗОВАНИЮ  
ПО САМАРСКОЙ ОБЛАСТИ  
САМАРАНЕДРА

## П Р И К А З

г. САМАРА

26.12.2012

№ 205

**Об утверждении решения Комиссии  
для рассмотрения заявок о предоставлении права пользования участками недр,  
по внесению изменений, дополнений и переоформлению лицензий, а также по  
досрочному прекращению права пользования недрами на территории  
Самарской области, по участкам недр, отнесенным к компетенции  
Самаранедра**

В соответствии с пунктом 3 статьи 10.1 Закона Российской Федерации «О недрах», приказом Федерального агентства по недропользованию от 15.11.2004 г. № 393 и на основании решения Комиссии для рассмотрения заявок о предоставлении права пользования участками недр, по внесению изменений, дополнений и переоформлению лицензий, а также по досрочному прекращению права пользования недрами на территории Самарской области, по участкам недр, отнесенным к компетенции Самаранедра (Протокол заседания комиссии от 26.12.2012 г. № 56)

### ПРИКАЗЫВАЮ:

1. Утвердить решение Комиссии «О предоставлении права пользования недрами с целью разведки и добычи подземных вод ООО «Самарские коммунальные системы» на участке в Кировском районе для питьевого и хозяйственно-бытового водоснабжения п. Аэропорт-2 г.о. Самары».

2. Предоставить ООО «Самарские коммунальные системы» право пользования недрами с целью разведки и добычи подземных вод на участке в Кировском районе для питьевого и хозяйственно-бытового водоснабжения п. Аэропорт-2 г.о. Самары.

3. Отделу геологии и лицензирования подготовить в установленном порядке лицензию на право пользования недрами с целью разведки и добычи подземных вод ООО «Самарские коммунальные системы».

4. Контроль за выполнением настоящего приказа возложить на заместителя начальника Управления Шиляева С.А.

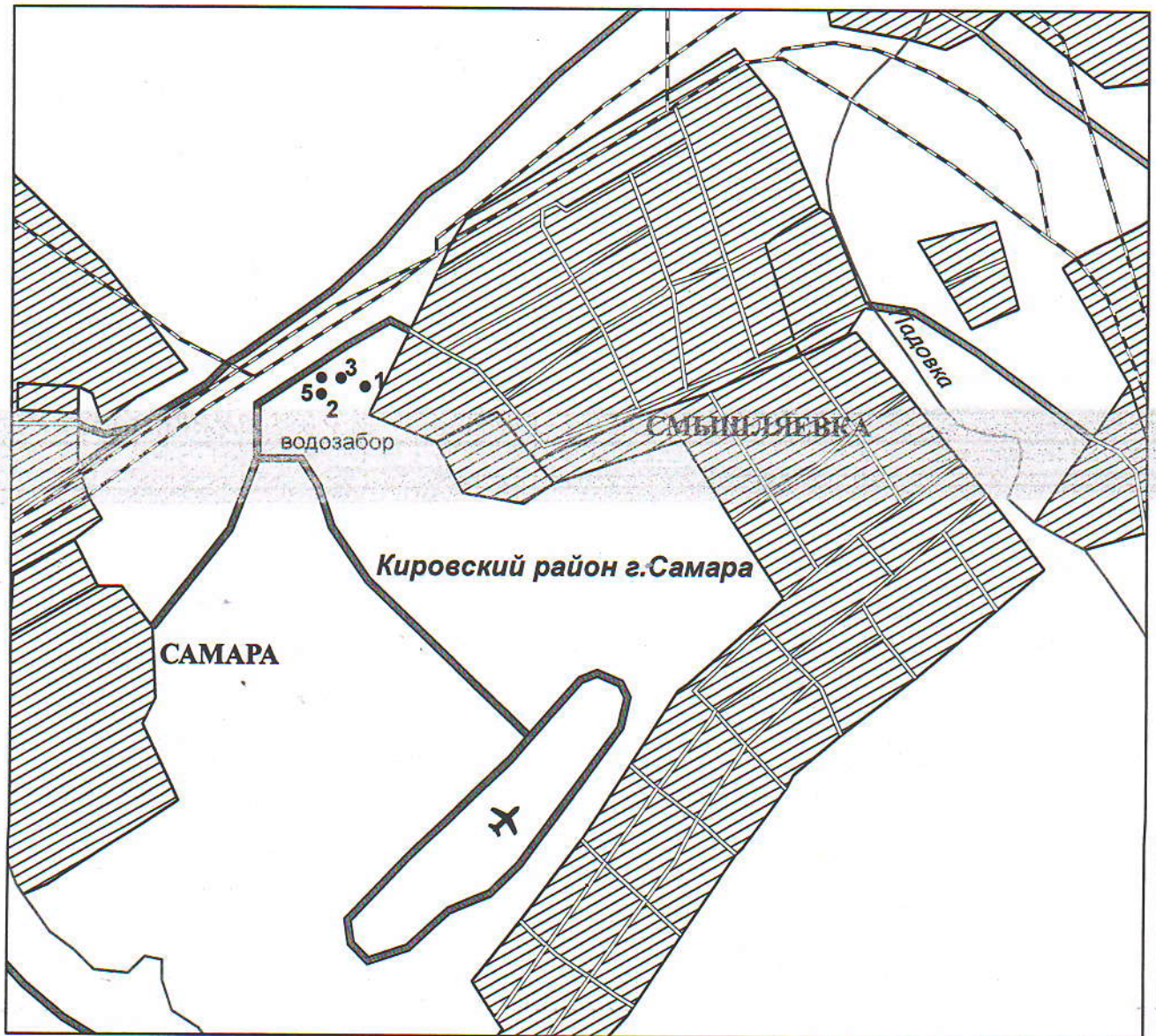
Начальник Управления

Н.Л. Ерофеева







**Схема расположения водозабора ООО "Самарские коммунальные системы"  
в пос. Аэропорт-2**

Масштаб 1: 25 000



**Условные обозначения**

- скважины водозабора
-  города, райцентры, поселки
-  водохранилища, реки, озера
-  автодороги
-  железная дорога

**Географические координаты водозаборных скважин**

Номер скважины	Северная широта град мин сек	Восточная долгота град мин сек
5		
3		
1		
2		





Форма №

Р 5 1 0 0 1

Федеральная налоговая служба

# СВИДЕТЕЛЬСТВО

о государственной регистрации юридического лица

Настоящим подтверждается, что в соответствии с Федеральным законом «О государственной регистрации юридических лиц и индивидуальных предпринимателей» в единый государственный реестр юридических лиц внесена запись о создании юридического лица

Общество с ограниченной ответственностью «Самарские коммунальные системы»  
(полное фирменное наименование юридического лица с указанием организационно-правовой формы)

ООО «Самарские коммунальные системы»  
(сокращенное фирменное наименование юридического лица)



5 октября 2011 за основным государственным регистрационным номером  
(дата) (месяц прописью) (год)

1 1 1 6 3 1 2 0 0 8 3 4 0

ИФНС России по Кировскому району г. Самары  
(Наименование регистрирующего органа)

Должность уполномоченного  
лица регистрирующего органа

И.о. заместителя начальника  
инспекции

  
М.П.   
Колесникова Стелла  
Владимировна  
(подпись, Ф.И.О.)

серия 63 №005534974



Город Самара, Самарская область, Российская Федерация.  
Восьмого июня две тысячи двенадцатого года.

Я, КУПЦОВА Ольга Дмитриевна, нотариус города Самары Самарской области, свидетельствую верность этой копии с подлинником документа. В последнем подчисток, приписок, зачеркнутых слов и иных неоговоренных исправлений или каких-либо особенностей нет.

Зарегистрировано в реестре за № 3К-2973

Взыскано по тарифу - 40р.

п.п. 9 п. 1 ст. 22.1, ст. 23 Основ законодательства РФ о нотариате

НОТАРИУС города Самары  
Самарской области



КУПЦОВА О.Д.





Форма № 1-1-Учет  
Код по КНД 1121007

**КОПИЯ**

Федеральная налоговая служба

# СВИДЕТЕЛЬСТВО

О ПОСТАНОВКЕ НА УЧЕТ РОССИЙСКОЙ ОРГАНИЗАЦИИ  
В НАЛОГОВОМ ОРГАНЕ ПО МЕСТУ ЕЕ НАХОЖДЕНИЯ

Настоящее свидетельство подтверждает, что российская организация  
Общество с ограниченной ответственностью "Самарские коммунальные системы"

*(полное наименование российской организации в соответствии с учредительными документами)*

ОГРН 

1	1	1	6	3	1	2	0	0	8	3	4	0
---	---	---	---	---	---	---	---	---	---	---	---	---

поставлена на учет в соответствии с  
Налоговым кодексом Российской Федерации 8 июня 2012 г.

*(число, месяц, год)*

в налоговом органе по месту нахождения Инспекция Федеральной  
налоговой службы по Октябрьскому району г. Самары

6	3	1	6
---	---	---	---

*(наименование налогового органа и его код)*


и ей присвоен

ИНН/КПП

6	3	1	2	1	1	0	8	2	8
---	---	---	---	---	---	---	---	---	---

6	3	1	6	0	1	0	0	1
---	---	---	---	---	---	---	---	---

И.о. заместителя начальника  
инспекции



С.В. Вареников



серия 63 № 005605322

*Самара*



Город Самара, Самарская область, Российская Федерация.  
Пятого октября две тысячи двенадцатого года.

Я, КУПЦОВА Ольга Дмитриевна, нотариус города Самары Самарской области, свидетельствую верность этой копии с подлинником документа. В последнем подчисток, приписок, зачеркнутых слов и иных неоговоренных исправлений или каких-либо особенностей нет.

Зарегистрировано в реестре за № 4к-4849

Взыскано по тарифу - 40р.

п.п. 9 п. 1 ст. 22.1, ст. 23 Основ законодательства РФ о нотариате





### Геолого-гидрогеологическая характеристика участка недр

В административном отношении участок расположен в п. Аэропорт-2 Кировского района г.о. Самара.

В геоморфологическом отношении участок расположен в пределах первой надпойменной правобережной террасы р. Самара, абсолютные отметки поверхности изменяются от 42,5 м до 44,5 м.

В геологическом строении верхней части разреза (до глубины 70 м) принимают участие верхнепермские казанские известняки и доломиты вскрытой мощностью до 50 м и верхнечетвертичные аллювиальные отложения, представленные глинистыми образованиями с прослойками мелкозернистых песков; мощность аллювия составляет 20-25 м.

Эксплуатируемый водоносный комплекс приурочен к водоносным верхнепермским трещиноватым доломитам и известнякам казанского яруса (нижеказанский горизонт), который вскрывается на глубине 20-25 м. Подземные воды напорные; пьезометрический уровень отмечен на глубине 13,0-13,5 м, что соответствует абсолютной отметке 29,0-29,5 м; величина напора составляет 6,5-11,5 м.

Водоснабжение п. Аэропорт-2 осуществляется из четырех скважин, работающих круглогодично: №№ 1 (29068), 2 (4027), 3, 5. Скважина № 29068 – глубиной 65 м; скважина № 4027/2 – глубиной 70 м; скважина № 3 глубиной 55 м; скважина № 5 глубиной 55 м. Скважины расположены бессистемно; при сдаче в эксплуатацию в 1972-1999 г.г. скважины имели дебит 10-40 м<sup>3</sup>/час (2,8-11,1 л/с) при понижении 4-20 м; удельный дебит составлял 0,5-10,0 м<sup>3</sup>/час; допустимое понижение на участках составляет 31,5-36,5 м.

По химическому составу подземные воды с общей жесткостью 13,9 – 15,3 °Ж, общей минерализацией до 1020 – 1130 мг/дм<sup>3</sup>, концентрацией общего железа 0,39-6,3 мг/дм<sup>3</sup>, что не соответствует требованиям СанПиН 2.1.4. 1074-01 «Питьевая вода...». Использование подземных вод для питьевого и хозяйственно-бытового водоснабжения возможно после проведения водоподготовки по доведению качества воды до соответствия СанПиН 2.1.4.1074-01 и согласовано с органами Роспотребнадзора (согласование от 13.12.2012 г. № 04-05/31782).

Эксплуатируемый водоносный комплекс защищен от поверхностного загрязнения (СНиП 2.04.02-84; СанПин 2.1.4.1110-02).

В 2005 г. были проведены работы по поискам и оценке запасов подземных вод для п. Смышляевка Волжского района. В ходе работ были выявлены новые перспективные участки для водоснабжения населения п.г.т. Смышляевска Волжского района и п. Аэропорт-2 Кировского района и



даны рекомендации по дальнейшей эксплуатации и реконструкции действующих водозаборов. Результаты работ рассмотрены Государственной геологической экспертизой и утверждены ТКЗ при Самаранедра (Протоколы ТКЗ от 17.02.2006 г. № 1 и от 22.09.2006 г. № 10). На участке действующего водозабора «Аэропорт-2» Государственная геологическая экспертиза рекомендует строительство линейного, перпендикулярного потоку подземных вод водозабора из скважин, расположенных на расстоянии 200 м друг от друга. Глубина скважин 60 м. К эксплуатации рекомендуется водоносный нижнеказанский горизонт в интервалах глубин 50-60 м. Запасы подземных вод проектного водозабора утверждены в количестве 750 м<sup>3</sup>/сут по категории С<sub>1</sub>. Для увеличения водоотбора рекомендуется освоение нового перспективного участка «Аэропортовский», запасы подземных вод по перспективному участку утверждены в объеме 1250 м<sup>3</sup>/сут по категории С<sub>2</sub>.

На участке планируется пуск в эксплуатацию комплекса сооружений по обезжелезиванию и умягчению воды, поступающей с водозабора «Аэропорт-2» проектной производительностью 2000 м<sup>3</sup>/сут (730 тыс. м<sup>3</sup>/год).

Заместитель начальника  
отдела геологии и лицензирования



О.А. Миронова



### Сведения о предыдущем пользователе недр

Предыдущим пользователем недр на данном участке являлось  
МП города Самары «Самараводоканал», пользование недрами  
осуществлялось на основании лицензии СМР 01676 ВР от 16.04.2012 г.



### **Краткая справка о пользователе недр**

Общество с ограниченной ответственностью «Самарские коммунальные системы»

Сокращенное наименование: ООО «Самарские коммунальные системы»

Юридический адрес: 443056, Самарская обл., г. Самара, ул. Луначарского, д.56

Тел./факс: 8 (846) 979-93-80, 8 (846) 336-89-05

Электронный адрес: info@samcomsys.ru

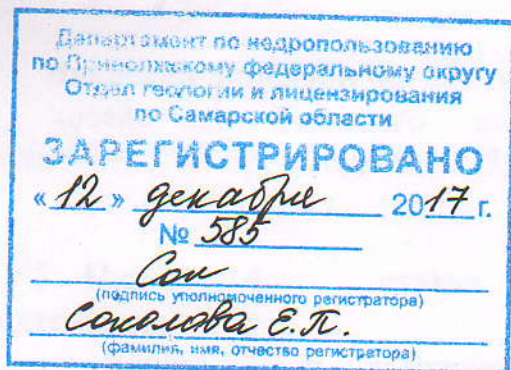
ООО «Самарские коммунальные системы» внесено в Единый государственный реестр юридически лиц 05 октября 2011 года Федеральной налоговой службой по Кировскому району города Самары (Свидетельство серии 63 № 005534974)

ОГРН 1116312008340

ООО «Самарские коммунальные системы» поставлено на учет в налоговом органе Инспекцией Федеральной налоговой службы по Октябрьскому району г. Самары (Свидетельство серия 63 № 005605322)

ИНН/КПП 6312110828/631601001





Приложение 9  
к лицензии СМР 01735 ВР

**Дополнение № 1  
к лицензии на пользование недрами СМР 01735 ВР**

Департамент по недропользованию по Приволжскому федеральному округу (далее – Распорядитель недр), в лице и.о. заместителя начальника Департамента по недропользованию по Приволжскому федеральному округу Ларина Е.В., действующего на основании приказа Департамента по недропользованию по Приволжскому федеральному округу от 27.11.2017 № 494, настоящим Дополнением № 1 к лицензии СМР 01735 ВР на право пользования недрами с целью разведки и добычи подземных вод для водоснабжения населения (далее – Дополнение) принимает решение:

**I.** Внести следующее изменение в лицензию СМР 01735 ВР на пользование недрами, изложив абзац 7 бланка лицензии в следующей редакции:

«Дата окончания действия лицензии: 01 декабря 2020 года».

**II.** Внести следующие изменения в Условия пользования недрами (приложение 1 к лицензии):

1. Пункт 2.1. статьи 2 Условий пользования недрами изложить в следующей редакции:


«2.1. Право пользования недрами для разведки и добычи подземных вод предоставляется на срок действия лицензии, который исчисляется с даты ее государственной регистрации и ограничивается 01.12.2020.».

2. Пункты 4.1. и 4.2. статьи 4 изложить в следующей редакции:

«4.1. В срок до 01.12.2019 Владелец лицензии обеспечивает проведение разведки подземных вод на предоставленном участке недр и представление материалов подсчета запасов подземных вод на Государственную геологическую экспертизу.

4.2. Величина максимального водоотбора не может превышать утвержденных запасов подземных вод:





Приложение 9  
к лицензии СМР 01735 ВР

**Дополнение № 1  
к лицензии на пользование недрами СМР 01735 ВР**

Департамент по недропользованию по Приволжскому федеральному округу (далее – Распорядитель недр), в лице и.о. заместителя начальника Департамента по недропользованию по Приволжскому федеральному округу Ларина Е.В., действующего на основании приказа Департамента по недропользованию по Приволжскому федеральному округу от 27.11.2017 № 494, настоящим Дополнением № 1 к лицензии СМР 01735 ВР на право пользования недрами с целью разведки и добычи подземных вод для водоснабжения населения (далее – Дополнение) принимает решение:

**I.** Внести следующее изменение в лицензию СМР 01735 ВР на пользование недрами, изложив абзац 7 бланка лицензии в следующей редакции:

«Дата окончания действия лицензии: 01 декабря 2020 года».

**II.** Внести следующие изменения в Условия пользования недрами (приложение 1 к лицензии):

1. Пункт 2.1. статьи 2 Условий пользования недрами изложить в следующей редакции:

«2.1. Право пользования недрами для разведки и добычи подземных вод предоставляется на срок действия лицензии, который исчисляется с даты ее государственной регистрации и ограничивается 01.12.2020.».

2. Пункты 4.1. и 4.2. статьи 4 изложить в следующей редакции:

«4.1. В срок до 01.12.2019 Владелец лицензии обеспечивает проведение разведки подземных вод на предоставленном участке недр и представление материалов подсчета запасов подземных вод на Государственную геологическую экспертизу.

4.2. Величина максимального водоотбора не может превышать утвержденных запасов подземных вод:



Владелец лицензии осуществляет добычу подземных вод для питьевого и хозяйственно-бытового водоснабжения населения г.о. Самары в количестве, не превышающем 750 м<sup>3</sup>/сут (273 750 м<sup>3</sup>/год).».

3. Пункт 4.4. статьи 4 дополнить абзацем 11 следующего содержания:

- подготовку и утверждение проекта (технологической схемы) эксплуатации водозабора, расположенного на предоставленном участке недр, согласованного в соответствии с Законом Российской Федерации «О недрах», не позднее 12 месяцев с даты утверждения результатов государственной экспертизы запасов полезных ископаемых.».

III. Пользователь недр не освобождается от остальных обязательств, установленных лицензией на пользование недрами СМР 01735 ВР.

IV. Настоящее Дополнение вступает в силу с даты его государственной регистрации в установленном порядке.

И.о. заместителя начальника  
Департамента по недропользованию  
по Приволжскому федеральному округу

« 12 » 12

2017 года



Е.В. Ларин

С изменениями и дополнениями в лицензию СМР 01735 ВР согласен:

« \_\_\_\_\_ » 2017 года

Генеральный директор  
"Самарские коммунальные системы"  
В.В. Буржков  
Ф.И.О. и подпись лица, представляющего  
ООО «СКС»



2

Ред